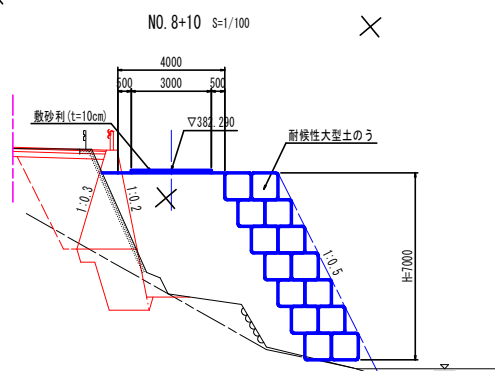
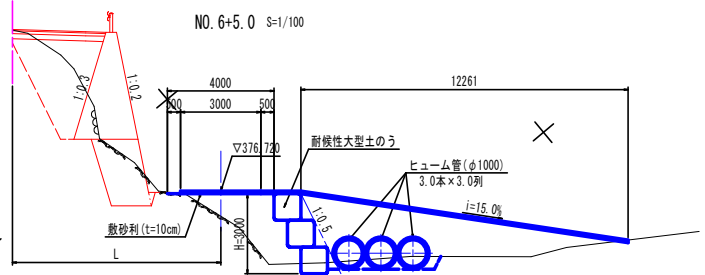
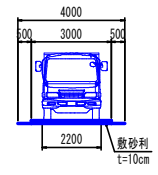
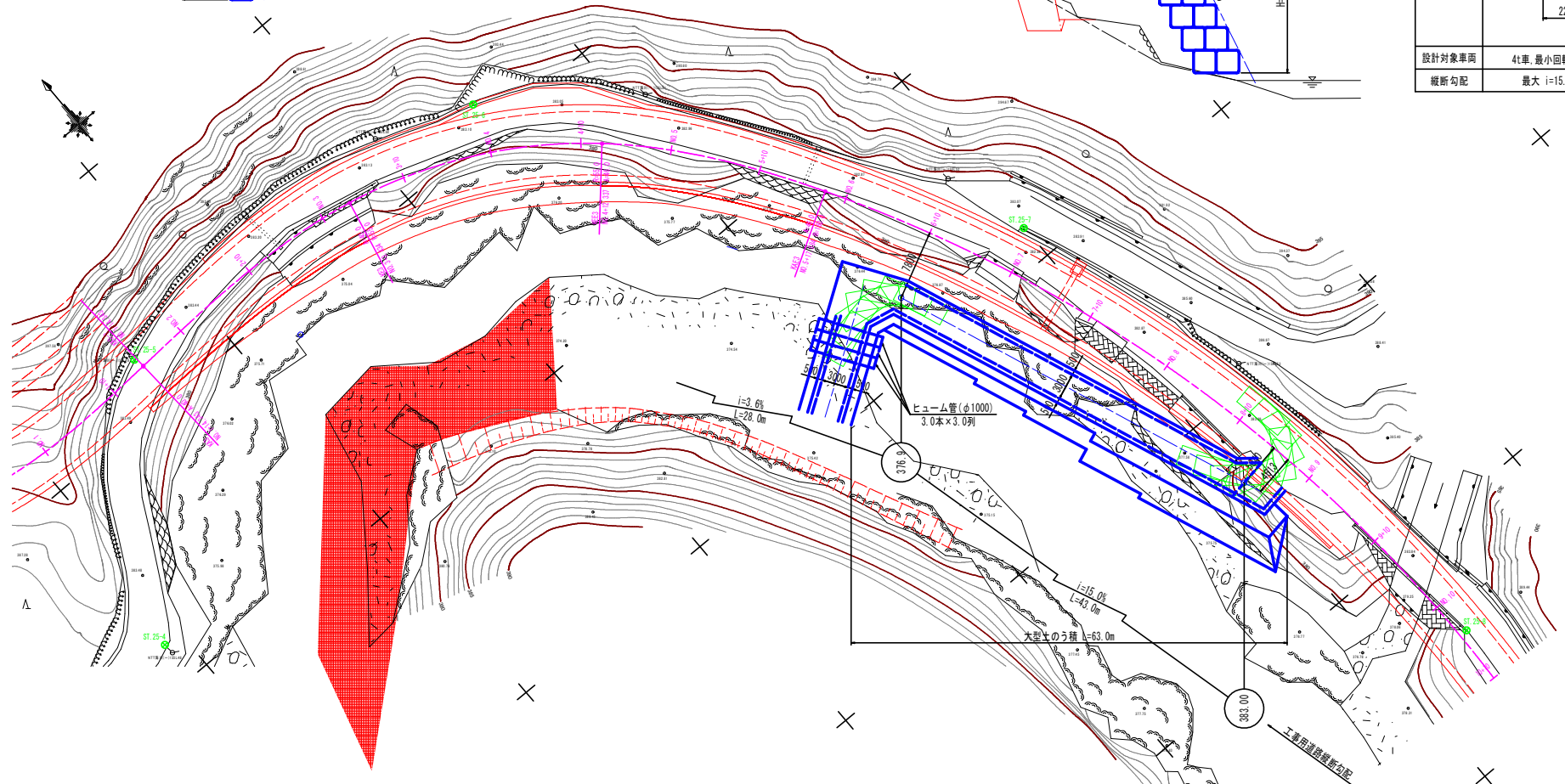


工事用道路計画案 S=1/250



工事用道路設計諸元	
標準幅員	
設計対象車両	4t車, 最小回転半径 R=5.0m
縦断勾配	最大 i=15.0%



参考図	
工事名	R3那土国道193号 那賀・海川 河床掘削工事
路線名等	一般国道193号
工事箇所	那賀郡那賀町海川
図面名	工事用道路計画図
縮尺	図示 \ 図面番号 ** / **
会社名	徳島県南部総合県民路 県土整備部(那賀)
事業者名	徳島県南部総合県民路 県土整備部(那賀)